











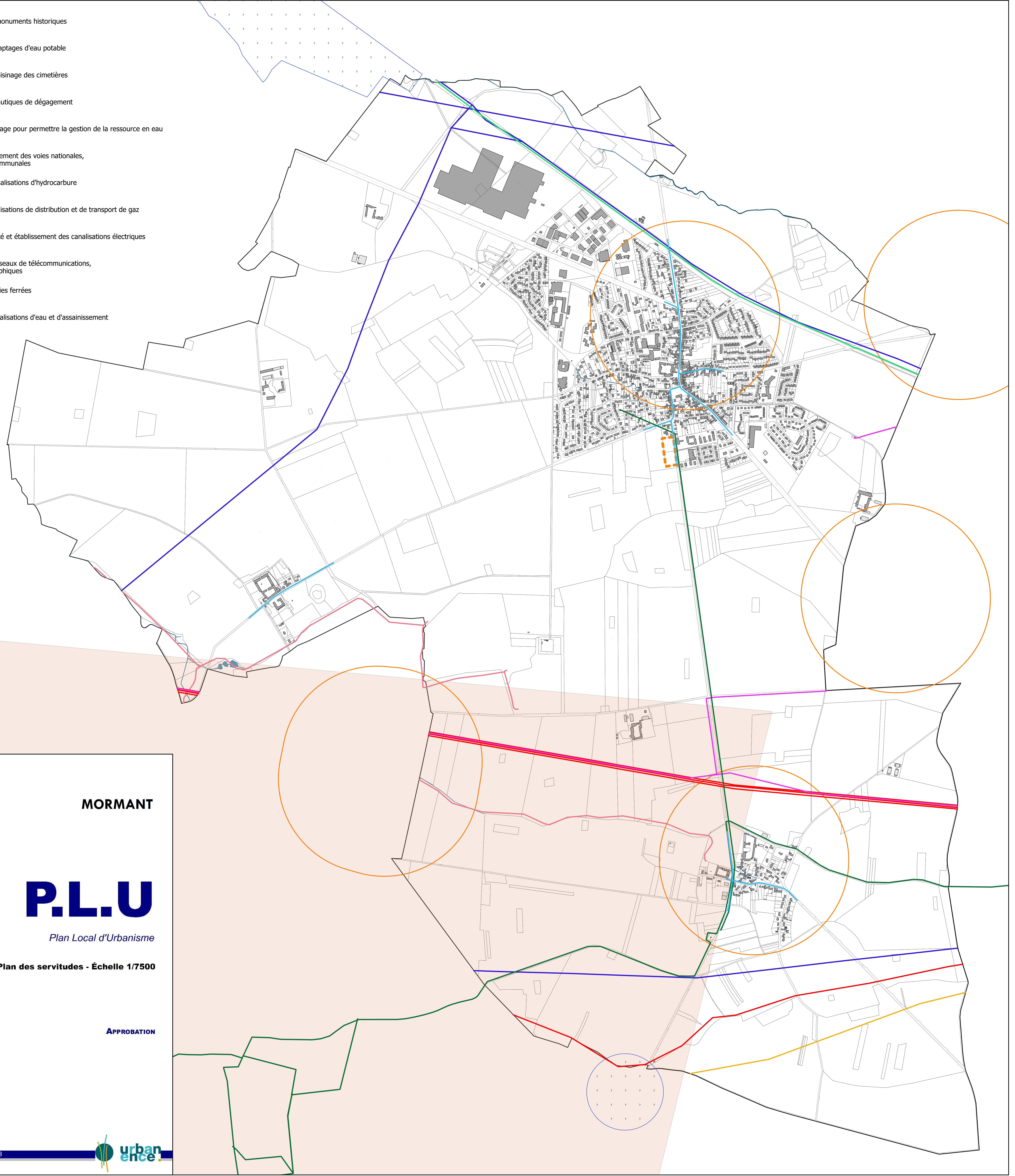



-  AC1 - Protection des monuments historiques
-  AS1 - Protection des captages d'eau potable
-  INT1 - Servitude de voisinage des cimetières
-  T5 - Servitudes aéronautiques de dégagement
-  A4 - Servitude de passage pour permettre la gestion de la ressource en eau
-  EL7 - Servitude d'alignement des voies nationales, départementales et communales
-  I1 - Protection des canalisations d'hydrocarbure
-  I3 - Servitude de canalisations de distribution et de transport de gaz
-  I4 - Servitude électricité et établissement des canalisations électriques
-  PT3 - Servitude des réseaux de télécommunications, téléphoniques, télégraphiques
-  T1 - Servitudes des voies ferrées
-  A5 - Servitude des canalisations d'eau et d'assainissement





MORMANT


Commune du Département de Seine
et Marne

P.L.U

Plan Local d'Urbanisme

Plan des servitudes - Échelle 1/7500

APPROBATION



Document établi le 30 mai 2018